

Galimybė 3 žingsniais supildyti pa(-iš)sikrovimo adresus, naudojantis Google Maps

Ši funkcija leidžia pa(-iš)sikrovimo adresus supildyti automatiškai, naudojantis Google Maps sąsaja:

- greitesnis ir tikslesnis adreso suvedimas per Google Maps;
- automatinis kilometrų skaičiavimas.

The screenshot shows a web application interface for creating a shipment. The main form is titled 'UŽSAKYMO KROVINIAI' and has two tabs: 'Vienas krovinys' and 'Daug krovinių'. The 'Daug krovinių' tab is active. The form contains various input fields for origin and destination details, including address, date, and coordinates. A red box highlights the 'Žemėlapis' button in the origin address field. Overlaid on the form is a Google Maps window titled 'Vietos pasirinkimas'. The map shows a location in Vilnius, Lithuania, with a red pin. A table below the map lists nearby locations. Red boxes highlight the 'STEP 1' and 'STEP 2' buttons in the map overlay, and the 'UAB Infotransport' entry in the table. The table has the following data:

Įmonė / Vietos pav.	Adresas	P. kodas	Miestas	Šalis
Infotransport 2 LT 09314 Vil..	Krokvuos gatvė 13	09314	Vilnius	LT
INFOTRANS, d.o.o. - Poslovan..	Ljubljanska cesta 24b	4000	Kranj	SI
UAB Infotransport	Konstitucijos prospektas 23a	08105	Vilnius	LT
Infotransport.ru, Транспортн...	Pobedy Ulitsa 7A	644037	Omsk	RU

Norėdami naudotis integruotais Google Maps žemėlapiais, atlikite šiuos žingsnius:

1. Užsakymo lange spauskite „Žemėlapis“.

Jei tai vienas krovinys, spauskite čia:

The screenshot shows a form for creating a shipment. The form has two columns of input fields. The left column contains fields for 'Pakr. šalis', 'Pakr. regionas', 'Pakr. miestas', 'Pakr. adresas', 'Siųsti SMS', 'lat', 'lon', 'Įmonė', and 'Pastabos / Kontaktinis asmuo'. The right column contains fields for 'Iškr. šalis', 'Iškr. regionas', 'Iškr. miestas', 'Iškr. adresas', 'Siųsti SMS', 'lat', 'lon', 'Įmonė', and 'Pastabos / Kontaktinis asmuo'. A red box highlights the 'Žemėlapis' button in the 'Pakr. adresas' field. At the bottom of the form, there are two buttons: 'SPAUSDINTI DOKUMENTUS' and 'IŠTRINTI KROVINĮ'.

Jei krovinų daug, žemėlapių ikoną rasite čia:

The screenshot shows a table titled 'UŽSAKYMO KROVINIAI' with two tabs: 'Vienas krovinys' and 'Daug krovinių'. The 'Daug krovinių' tab is active. The table has the following columns: 'Nr.', 'Krovinys', 'Paletės', 'Ldm', 'Tonos', 'Pakr. data', 'Pakr. vieta', 'Iš-šalis', 'Iš-regionas', 'Iš-miestas', 'I-šalis', 'I-regionas', 'I-miestas', 'Iškr. vieta', and 'Prist. data'. The table contains one row of data. A red box highlights the 'Daug krovinių' tab, and another red box highlights the 'Žemėlapis' icon in the 'Pakr. vieta' column. The table data is as follows:

Nr.	Krovinys	Paletės	Ldm	Tonos	Pakr. data	Pakr. vieta	Iš-šalis	Iš-regionas	Iš-miestas	I-šalis	I-regionas	I-miestas	Iškr. vieta	Prist. data
1	kroviny	0	0	0	22.12.01	-	LT Lietuva	08105	Vilnius	LT Lietuva	09314	Vilnius	-	22.12.05

2. Pa-(iš)sikrovimo adresų paieška vyksta ir **jūsų vietų registre**, ir **Google Maps**. Ieškant adreso jūsų registre, pakanka suvesti bet kokių eiliškumą einančius vietos pavadinimo, miesto ar bet kurio kito duomenų **fragmentus**. Paieškos rezultatuose spauskite bet kurioje eilutės vietoje, ir adreso duomenys, įskaitant koordinates, nukeliamas į „Pasikrovimas“ / „Išsikrovimas“ skiltį.

Vietos pasirinkimas

Pasikrovimas | Maršrutas | Okm | Išsikrovimas | Išsaugoti ir uždaryti

viln infot

Įmonė / Vietos pav.	Adresas	P. kodas	Miestas	Šalis
Infotransport 2 LT 09314 Vil..	Krokuvos gatvė 13	09314	Vilnius	LT
Info-Tec projektas	Žalgirio gatvė 88	09303	Vilnius	LT
UAB Infotransport	Konstitucijos prospektas 23a	08105	Vilnius	LT
Infoterra	Smolensko gatvė 10	03201	Vilnius	LT
Infotrasa ir Co	Laisvės prospektas 125	06118	Vilnius	LT
"INFO-TEC" paslaugų centras,...	Verkių gatvė 23	08246	Vilnius	LT

Pasikrovimas | Išsaugoti kaip vietą

Vietos pav.

Šalis

Pašto kodas

Miestas

Adresas

Koordinatės

Įmonė

Paieška vyksta ir vietų registre, ir Google Maps

Rezultatams atrasti pakanka įvesti **fragmentus**:

Vietos pasirinkimas

Pasikrovimas | Maršrutas | 8km | Išsikrovimas | Išsaugoti ir uždaryti

viln infot

Įmonė / Vietos pav.	Adresas	P. kodas	Miestas	Šalis
Infotransport 2 LT 09314 Vil..	Krokuvos gatvė 13	09314	Vilnius	LT
Info-Tec projektas	Žalgirio gatvė 88	09303	Vilnius	LT
UAB Infotransport	Konstitucijos prospektas 23a	08105	Vilnius	LT
Infoterra	Smolensko gatvė 10	03201	Vilnius	LT
Infotrasa ir Co	Laisvės prospektas 125	06118	Vilnius	LT
"INFO-TEC" paslaugų centras,...	Verkių gatvė 23	08246	Vilnius	LT

3. Norint surasti pa(-i)šikrovimo vietą **naudojant koordinates**, įkopijuokite jas į paieškos laukelį, spustelkite ant paieškos rezultato eilutės ir duomenys automatiškai nukeliaus į „Pasikrovimas“ / „Išsikrovimas“ skiltį.

Vietos pasirinkimas

Pasikrovimas | Maršrutas | 104km | **Išsikrovimas** | Išsaugoti ir uždaryti

54.898135, 23.906822

Įmonė / Vietos pav.	Adresas	P. kodas	Miestas	Šalis
	Laisvės alėja 94	44251	Kaunas	LT

Išsikrovimas | Išsaugoti kaip vietą

Vietos pav.

Šalis

Pašto kodas

Miestas

Adresas

Koordinatės

Įmonė

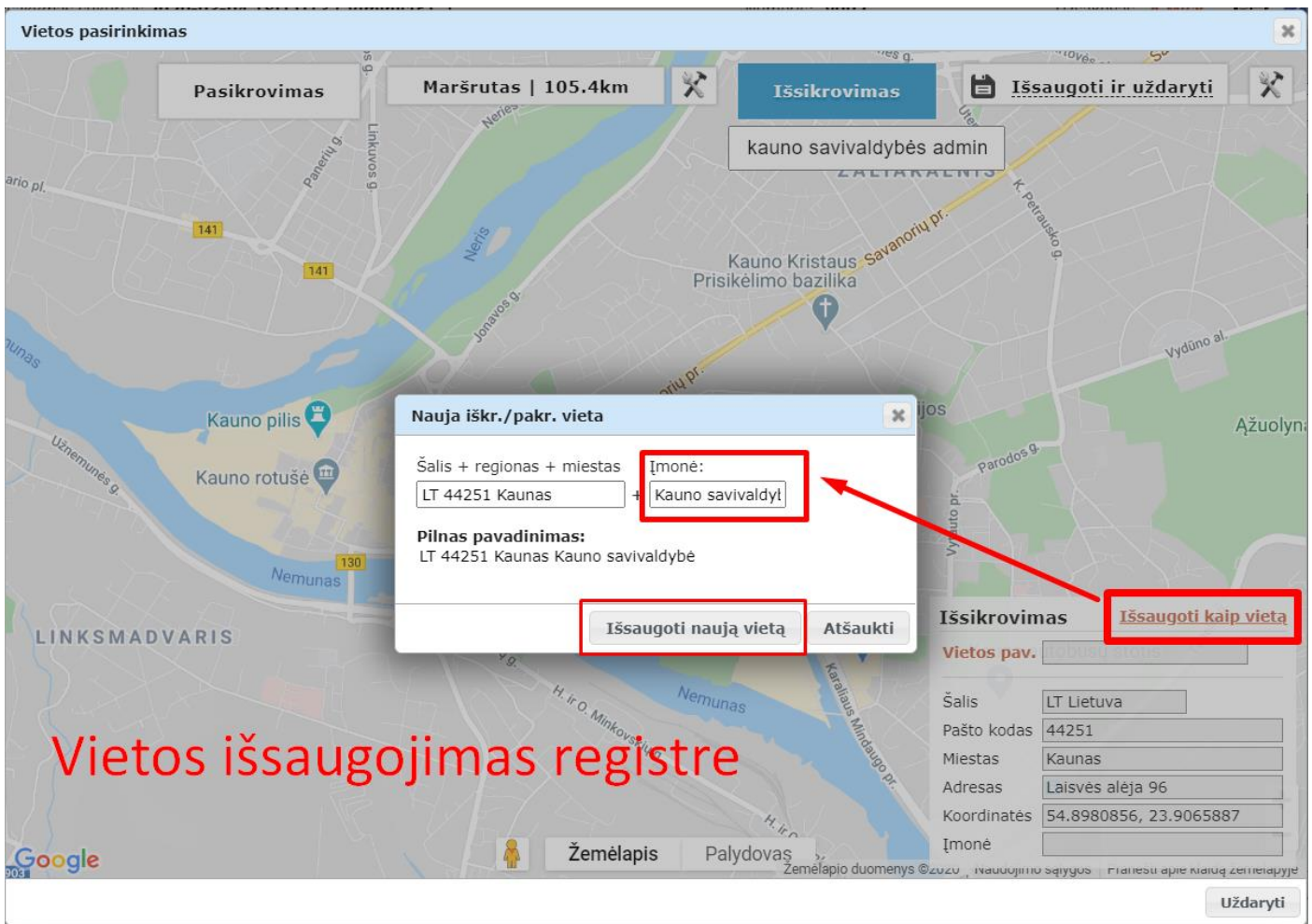
Paieška pagal koordinates

Žemėlapis | Palydovas

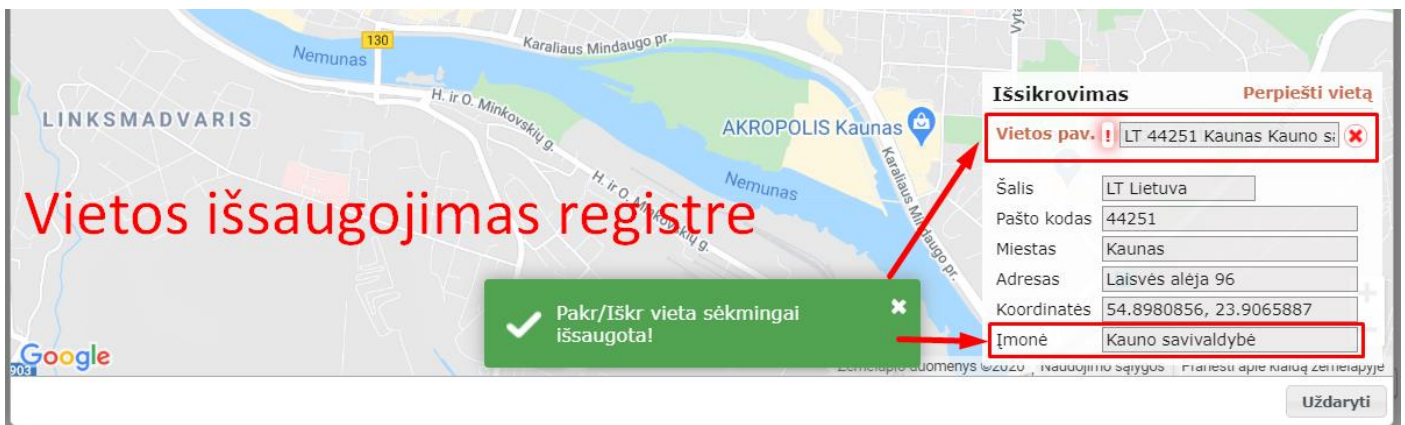
Uždaryti

4. **Vietos išsaugojimas registre.** Norėdami išsaugoti naują pasikrovimo/išsikrovimo vietą registre, atlikite šiuos žingsnius:

- Spauskite „Išsaugoti kaip vietą“;
- Iššokančiame lange, įmonės laukelyje įrašykite norimą įmonės pavadinimą. Šioje vietoje įrašius įmonės pavadinimą, jį vėliau galėsite naudoti sutartyse, sąskaitose ir kitur. Be to, bus lengviau rasti vietą kitą kartą jos ieškant. Įmonės laukelyje įvesti nebūtina, vietą išsaugoti vis tiek galėsite.

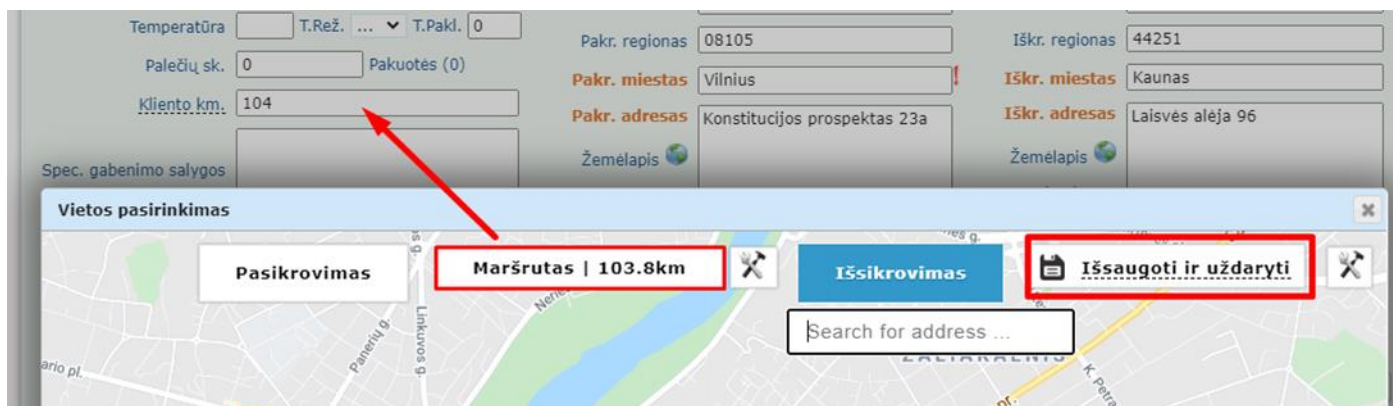


- Spauskite „Išsaugoti naują vietą“. Iškart matysite, kaip pa(-)sikrovimo vietos pavadinimas ir įmonės laukelis užpildomas jūsų suvesta informacija:



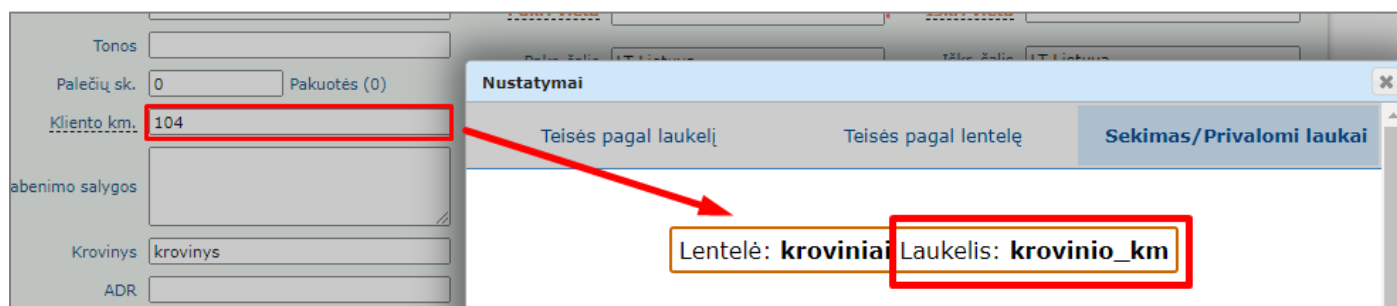
5. Pagal pasirinktus pasikrovimo ir išsikrovimo adresus sistema skaičiuoja maršruto ilgį km (kreipiasi į Google Maps). Paspaudus „Išsaugoti ir uždaryti“, sistema elgsis pagal šiuos galimus nustatymus:

- A – visada priskiria žemėlapiu kilometrų vietoje kliento kilometrų (pagal nutylėjimą taikomas būtent šis variantas);
- B – žemėlapiu kilometrų priskiria, tik jei nėra kliento kilometrų;
- C – niekada nepriskiria žemėlapiu kilometrų vietoje kliento kilometrų.



Kilometrai saugomi į Užsakymo lango laukelį „Kliento km“. **!** Jūsų įmonėje šis laukelis gali būti pavadintas kitaip arba jo gali apskritai nebūti **!**

- Ką daryti, jei jo nėra? → Skaitkite instrukcijoje. **Linkas į manual pasidaryk pats vieno krovinio skiną.**
- Ką daryti, jei nesu tikras, **ar užsakyme esantis laukas yra tas, kuriame surašomi kilometrai?** → Pele užėjus ant laukelio, spustelkite Alt + dešinįjį pelės klavišą. Jei atsidariusiame lange prie laukelio įrašyta reikšmė „krovinio_km“ – tai ir yra laukelis, kuriame saugomi kilometrai.



Jei norite pakeisti kilometrų priskyrimo nustatymus, paspauskite ant įrankių ikonos.



Pateksite į nustatymus, kur iškrentančiame meniu pasirinkite kada/ar Žemėlapiu kilometrus priskirti vietoje Kliento kilometrų. Pasirinkus reikiamus nustatymus, puslapio apačioje spauskite mygtuką „Įrašyti“:

Mašinos sekimas, skirtumas tarp sustojimo ir taško datų	<input type="checkbox"/> Tik tą pačią dieną <input type="checkbox"/>
Mašinos sekimas, nukrypimo nuo maršruto km.	<input type="text"/>
Žemėlapiu KM (vedant užsakyme per gaubliuką) priskyrimas vietoj Kliento KM	<input type="text"/>
	<input type="text"/>
PRADŽIA Mėnesinės KM ataskaitos nustatymai	
Kokią datą atnaujinant imti mėnesinėje KM ataskaitoje?	Pabaigos datą <input type="text"/>

Priskirti jei nėra Kliento KM

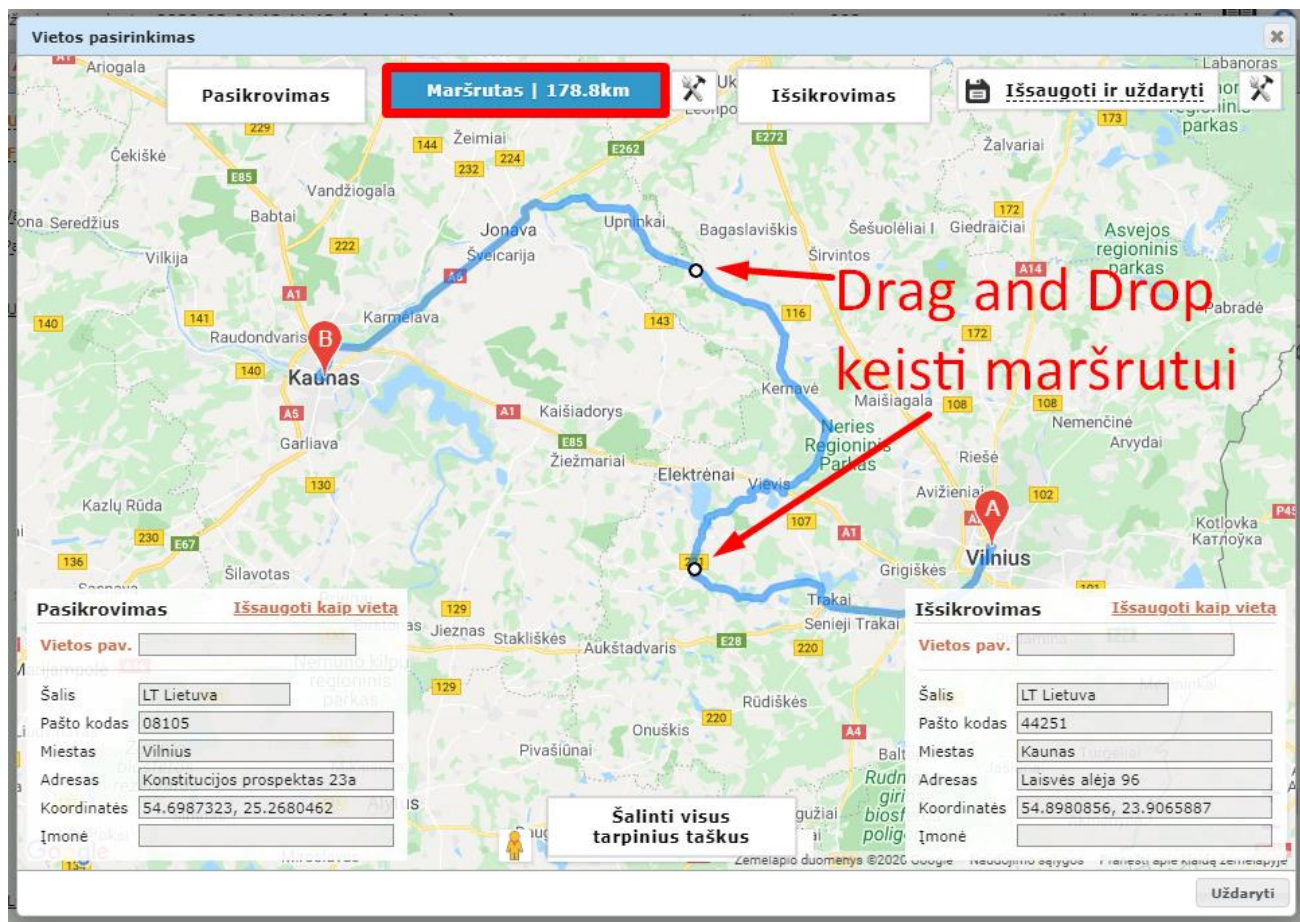
Priskirti visada

Priskirti jei nėra Kliento KM

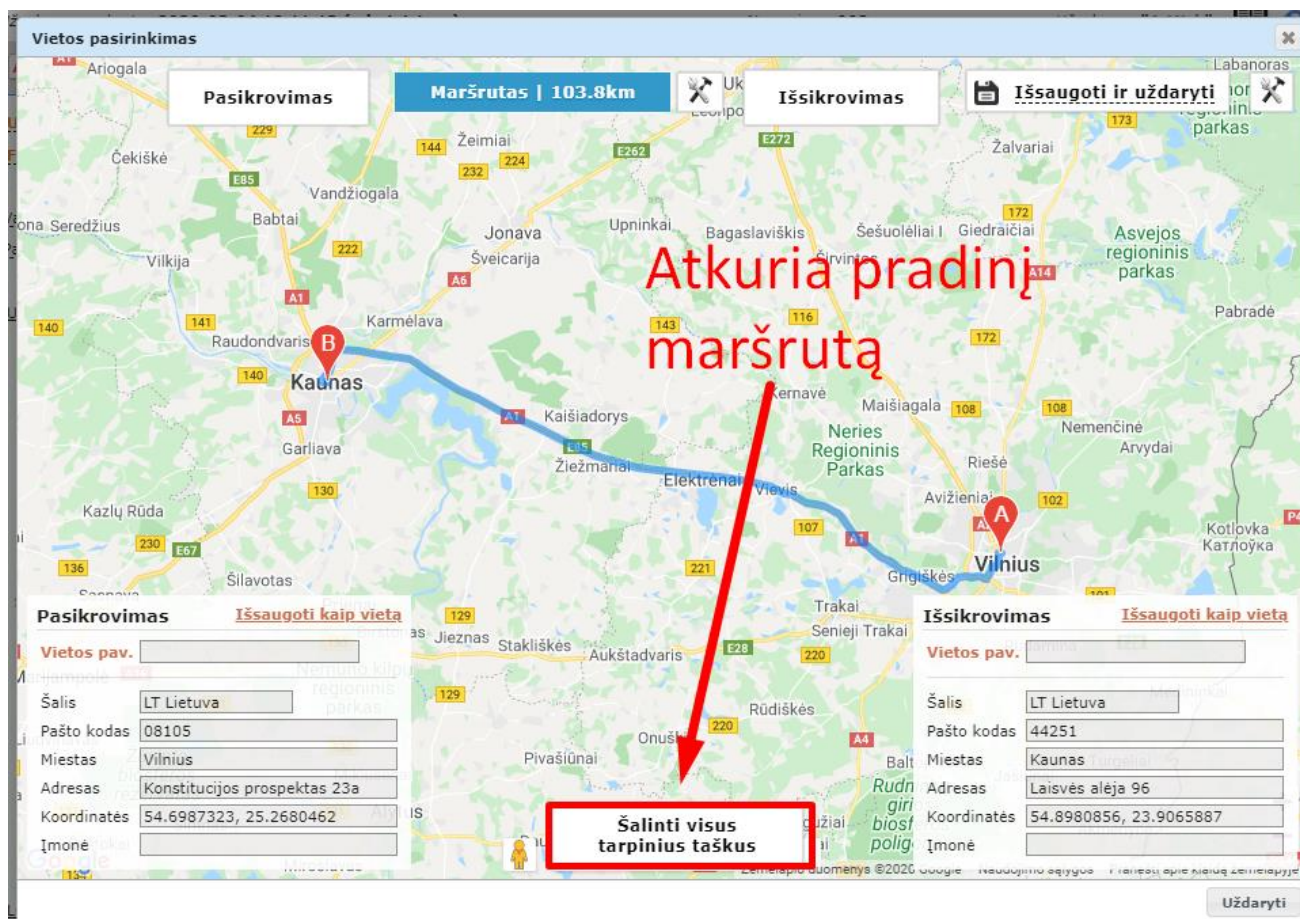
Niekada nepriskirti

! ĮSPĖJIMAS ! Maršrutą atsidarius po kurio laiko, pats maršrutas ir kilometrai gali būti pasikeitę, nes sistema paties tikslaus maršruto nesaugo. Kiekvieną kartą atsidarius vietos pasirinkimo langą, sistema kiekvieną kartą kreipiasi į Google ir perskaičiuoja maršrutą. Logiška, kad, jei Google skaičiavimo algoritmas bus pasikeitęs, pasikeis ir kilometrai vietos pasirinkimo lange.

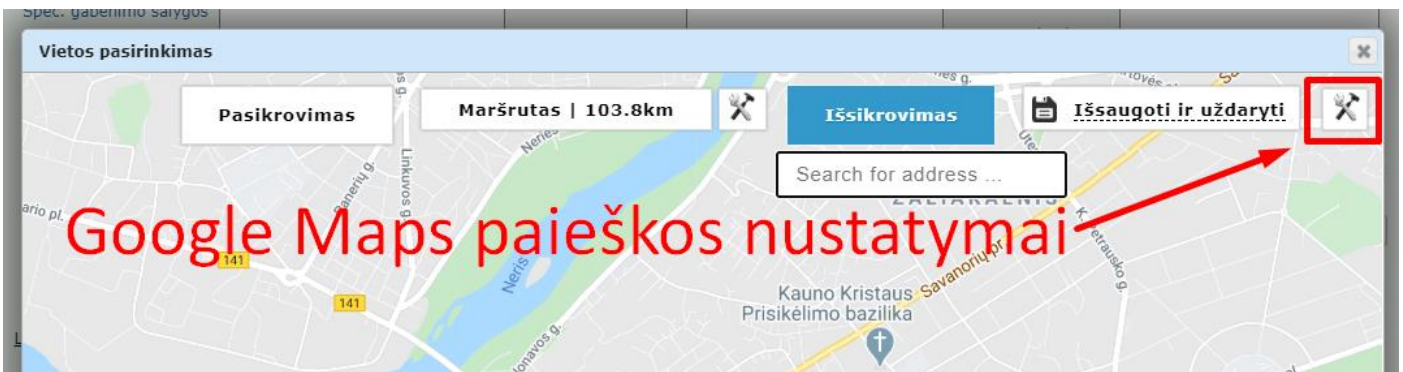
6. Google Maps parinktą maršrutą nuo taško A iki taško B galite koreguoti **Drag and Drop** principu:



Norėdami atkurti pradinį maršrutą, spauskite „Šalinti visus tarpinius taškus“.



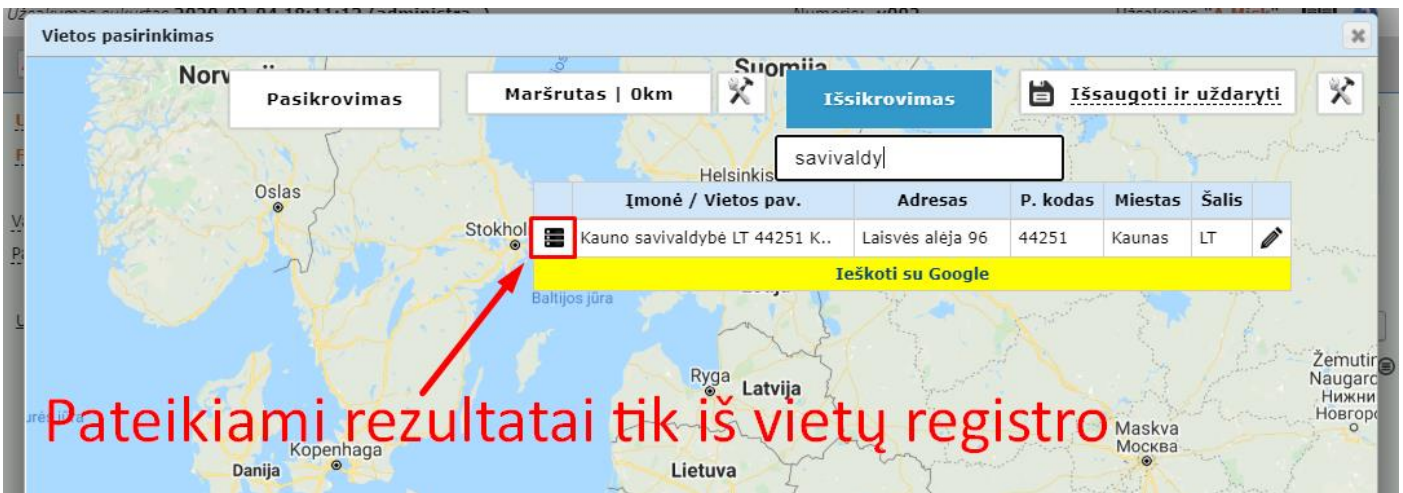
7. Jei norite pakeisti numatytuosius **Google Maps paieškos nustatymus**, spauskite ant įrankių ikonų dešinėje.



Pateikite į bendrus nustatymus. Sistema pateikia įvairius pasirinkimus patogesniai ir efektyvesniai jūsų darbui su žemėlapiais:

GOOGLE MAPS	
Neieškoti adreso pagal Google	<input type="checkbox"/>
Koordinatės, apribojančios adreso paieškos lauko ribas	<input type="radio"/> Rodyti viską <input checked="" type="radio"/> Rodyti tik zonoje KEISTI ZONA
Google maps žemėlapių kalba	Lietuvių ▾
Google API key	<input type="text"/>

- **Neieškoti adreso pagal Google** – paieška teiks rezultatus tik iš jūsų vietų registro:



- **Koordinatės, apribojančios adreso paieškos lauko ribas:**
 - Pagal nutylėjimą, adreso paieškos zona yra tokia, kaip parodyta paveiksliuke žemiau.
 - Norėdami sumažinti arba praplėsti zoną, kurioje Google Maps vykdys adreso paiešką, spauskite „**KEISTI ZONA**“ ir pelytės pagalba apibrėžkite jums reikalingą zoną. Nustačius reikiamą zoną, spauskite „**Įrašyti pakeitimus**“ bei mygtuką „**Įrašyti**“ bendrų nustatymų lango apačioje.

Žemėlapis

Žemėlapis Palydovai **Irašyti pakeitimus** Atstatyti

Google maps žemėlapių kalba Lietuvių

Google API key

KITŲ API

HERE API ID

HERE API raktas

Map&Guide token

Sygyic API

TIMOCOM NUSTATYMAI

Įmonės referencinis numeris TIMOCOM sistemoje

SUSIRAŠINĖJIMO NUSTATYMAI

Rodyti **Planšetės** mygtuką

Rodyti **SMS / Planšetė** mygtuką

Rodyti **MySMS** mygtuką

MySMS API key

Irašyti

KEISTI ZONA

Jei norite atkurti **nustatytą pagal nutylėjimą (default)** paieškos zoną – spauskite mygtuką „**Atstatyti**“ bei mygtuką „**Irašyti**“ bendrų nustatymų lango apačioje.

Žemėlapis

Žemėlapis Palydovai **Irašyti pakeitimus** **Atstatyti**

Google maps žemėlapių kalba Lietuvių

Google API key

KITŲ API

HERE API ID

HERE API raktas

Map&Guide token

Sygyic API

TIMOCOM NUSTATYMAI

Įmonės referencinis numeris TIMOCOM sistemoje

SUSIRAŠINĖJIMO NUSTATYMAI

Rodyti **Planšetės** mygtuką

Rodyti **SMS / Planšetė** mygtuką

Rodyti **MySMS** mygtuką

MySMS API key

8. Paspaudus „Išsaugoti ir uždaryti“, sistema į užsakymą įkels pasirinktų **pasikrovimo** ir **išsikrovimo** vietų duomenis ir, priklausomai nuo Jūsų programos nustatymų, žemėlapiu **kilometrus**.

UŽSAKYMO KROVINIAI: Vienas krovinys | Daug krovinių

Kroviny: kroviny | Pasikrovimo data: 22.12.01 | Iškr. data: 22.12.05

REF. Nr.: | Pakr. laiko pastabos: | Iškr. laiko pastabos: |

Vnt.: | Siuntėjas: | Gavėjas: |

LDH: | Pakr. vieta: | Iškr. vieta: |

Tonos: | Pakr. šalis: LT Lietuva | Iškr. šalis: LT Lietuva

Temperatūra: T.Rež. ... | T.Pakl. 0 | Pakr. regionas: 08105 | Iškr. regionas: 44251

Palečių sk.: 0 | Pakuotės (0) | Pakr. miestas: Vilnius | Iškr. miestas: Kaunas

Kliento km.: 104 | Pakr. adresas: Konstitucijos prospektas 23a | Iškr. adresas: Laisvės aleja 96

Spec. gabenimo sąlygos: | Žemėlapis

Sluosti SMS: | lat: 54.6987323 | lon: |

Įmonė: | PASTABOS / Kontaktinis asmuo: |

+ĮVESTI DAUGIAU INFORMACIJOS+ | **SPAUDINTI DOK**

LOGISTINĖS GRANDINĖS/PERVEŽIMO ATKARPOS: | Pagr. vaizdas: Terminalui

Nr.	Frachto dalis	Valiuta	Atsakingas vadybininkas	Suma vežėjui	Sumos vežėjui valiuta	Pelnas EUR
1	1.00	EUR	administratorius	0.00	EUR	1.00

PRIDĖTI NAUJĄ EŠLUTĘ | **PAŽYMĖTI UŽSAKYMĄ KAIP PABAIGTĄ** | **Įrašyti**

ĮŠTRINTI UŽSAKYMĄ!

STEP 1 Pasikrovimas | **STEP 2 Išsikrovimas** | **STEP 3 Išsaugoti ir uždaryti!**

Maršrutas | 103.8km

infotrans

Įmonė / Vietos pav.	Adresas	P. kodas	Miestas	Šalis
Infotransport 2 LT 09314 Vill..	Krokuvos gatvė 13	09314	Vilnius	LT
INFOTRANS, d.o.o. - Poslovan..	Ljubljanska cesta 24b	4000	Kranj	SI
UAB Infotransport	Konstitucijos prospektas 23a	08105	Vilnius	LT
Infotransport.ru, Транспортн..	Pobedy Ulitsa 7A	644037	Omsk	RU

Pasikrovimas | Išsaugoti kaip vietą

Vietos pav.: |

Šalis: LT Lietuva

Pašto kodas: 08105

Miestas: Vilnius

Adresas: Konstitucijos prospektas 23a

Koordinatės: 54.6987323, 25.2680462

Įmonė: |

Žemėlapis | Palydovas

Žemėlapiu duomenys ©2020 | Naudojimo sąlygos | Pranešti apie klaidą žemėlapyje

Uždaryti